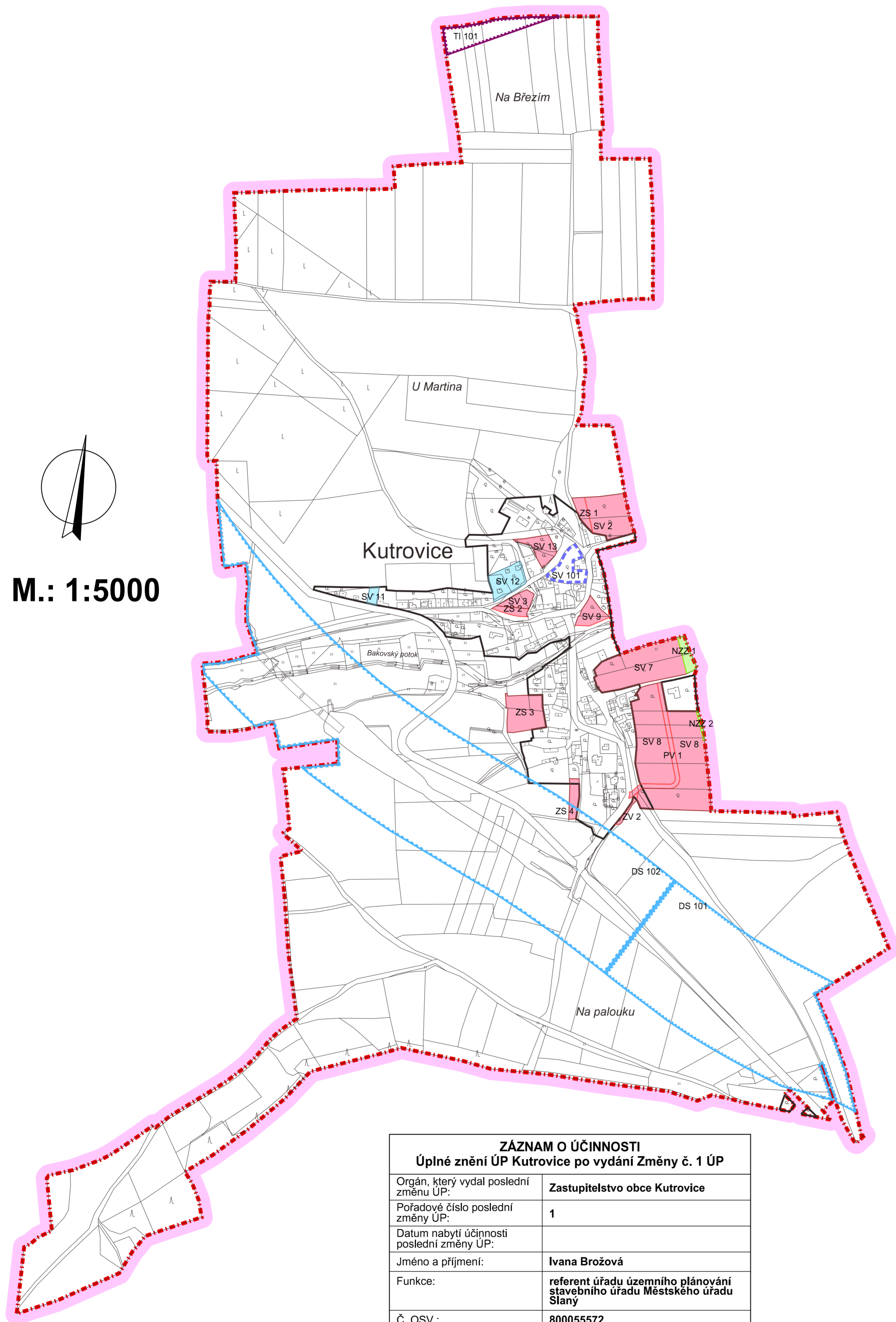


ÚZEMNÍ PLÁN KUTROVICE

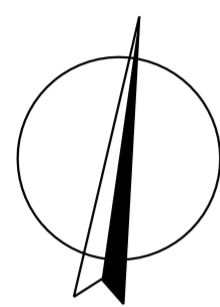
Úplné znění po vydání Změny č. 1 ÚP



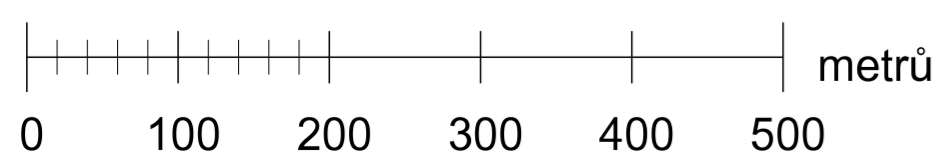
LEGENDA :

Hranice

- hranice řešeného území
- katastrální hranice
- hranice zastavěného území dle § 58 zák. č. 183/2006 Sb. k 15. 10. 2020
- zastavitelné plochy
- plochy přestavby
- plochy změn v krajině
- plochy územních rezerv
- přestavba silnice I/7 na dálnici D7 ve vymezeném koridoru dopravní infrastruktury
- dálkovod IKL, ve vymezeném koridoru technické infrastruktury



M.: 1:5000



ZÁZNAM O ÚČINNOSTI Úplné znění ÚP Kutrovice po vydání Změny č. 1 ÚP	
Orgán, který vydal poslední změnu ÚP:	Zastupitelstvo obce Kutrovice
Pořadové číslo poslední změny ÚP:	1
Datum nabytí účinnosti poslední změny ÚP:	
Jméno a příjmení:	Ivana Brožová
Funkce:	referent úřadu územního plánování stavebního úřadu Městského úřadu Slany
Č. OSV.:	800055572
Podpis oprávněné úřední osoby pořizovatele, otisk úředního razítka:	

A1. Základní členění území

KADLEC K.K. NUSLE, spol. s r.o.			
Chaberská 3, 182 00 Praha 8 Telefon: 284 680 740, 603 440 989 e-mail: posta@kadleckk.cz www.kadleckk.cz			
Projektant: Ing. arch. Daniela Binderová	Oborný projektant:	Operátor: Štěpán Klumpar	
Pořizovatel: MěÚ Slany	Schvalovací orgán: Zastupitelstvo obce Kutrovice	Číslo smlouvy: 495/19	
Akce: ÚZEMNÍ PLÁN KUTROVICE Úplné znění po vydání Změny č. 1 ÚP	Datum: 12. 2020	Výkres č.: A1.	
Název výkresu: Základní členění území	Mřítko: 1 : 5000	Kopie č.:	