






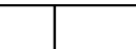
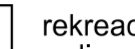


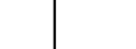




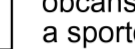







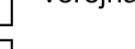










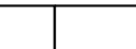



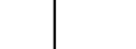






















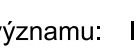
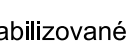



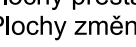

ÚZEMNÍ PLÁN KUTROVICE Úplné znění po vydání Změny č. 1 ÚP

LEGENDA :

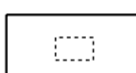
Hranice

-  hranice řešeného území
-  katastrální hranice
-  hranice zastavěného území dle § 58 zák. č. 183/2006 Sb. k 15. 10. 2020

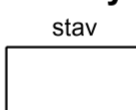
Plochy s rozdílným způsobem využití

- | I. | II. | III. | IV. | |
|---|---|---|---|--|
|  |  |  |  | rekreace - plochy staveb pro rodinnou rekreaci (RI) |
|  |  |  |  | občanské vybavení - veřejná infrastruktura (OV) |
|  |  |  |  | občanské vybavení - tělovýchovná a sportovní zařízení (OS) |
|  |  |  |  | veřejná prostranství (PV) |
|  |  |  |  | veřejná prostranství - veřejná zeleň (ZV) |
|  |  |  |  | zeleň soukromá a vyhrazená (ZS) |
|  |  |  |  | plochy smíšené obytné - venkovské (SV) |
|  |  |  |  | dopravní infrastruktura - silniční (DS) |
|  |  |  |  | plochy vodní a vodohospodářské (W) |
|  |  |  |  | plochy zemědělské - orná půda (NZO) |
|  |  |  |  | plochy zemědělské - trvalé travní porosty (NZZ) |
|  |  |  |  | plochy zemědělské - zahrady a sady (NZZ) |
|  |  |  |  | plochy lesní (NL) |
|  |  |  |  | plochy přírodní (NP) |
|  |  |  |  | plochy smíšené nezastavěného území - přírodní (NSp) |
|  |  |  |  | manipulační plocha (XM) |

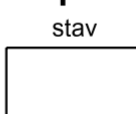
Plochy dle významu: I. Stabilizované plochy
II. Zastavitelné plochy
III. Plochy přestavby
IV. Plochy změn v krajině

-  objekty doplněné do mapy KN


Plochy územních rezerv

-  plochy smíšené obytné - venkovské (SV) - územní rezerva



Dopravní infrastruktura

-  přestavba silnice I/7 na dálnici D7 ve vymezeném koridoru dopravní infrastruktury



Technická infrastruktura

-  dálkový IKL, ve vymezeném koridoru technické infrastruktury



Územní systém ekologické stability

-  lokální biocentrum (LBC)
-  lokální biokoridor (LBK)

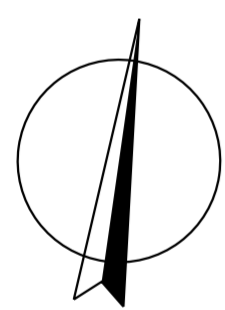
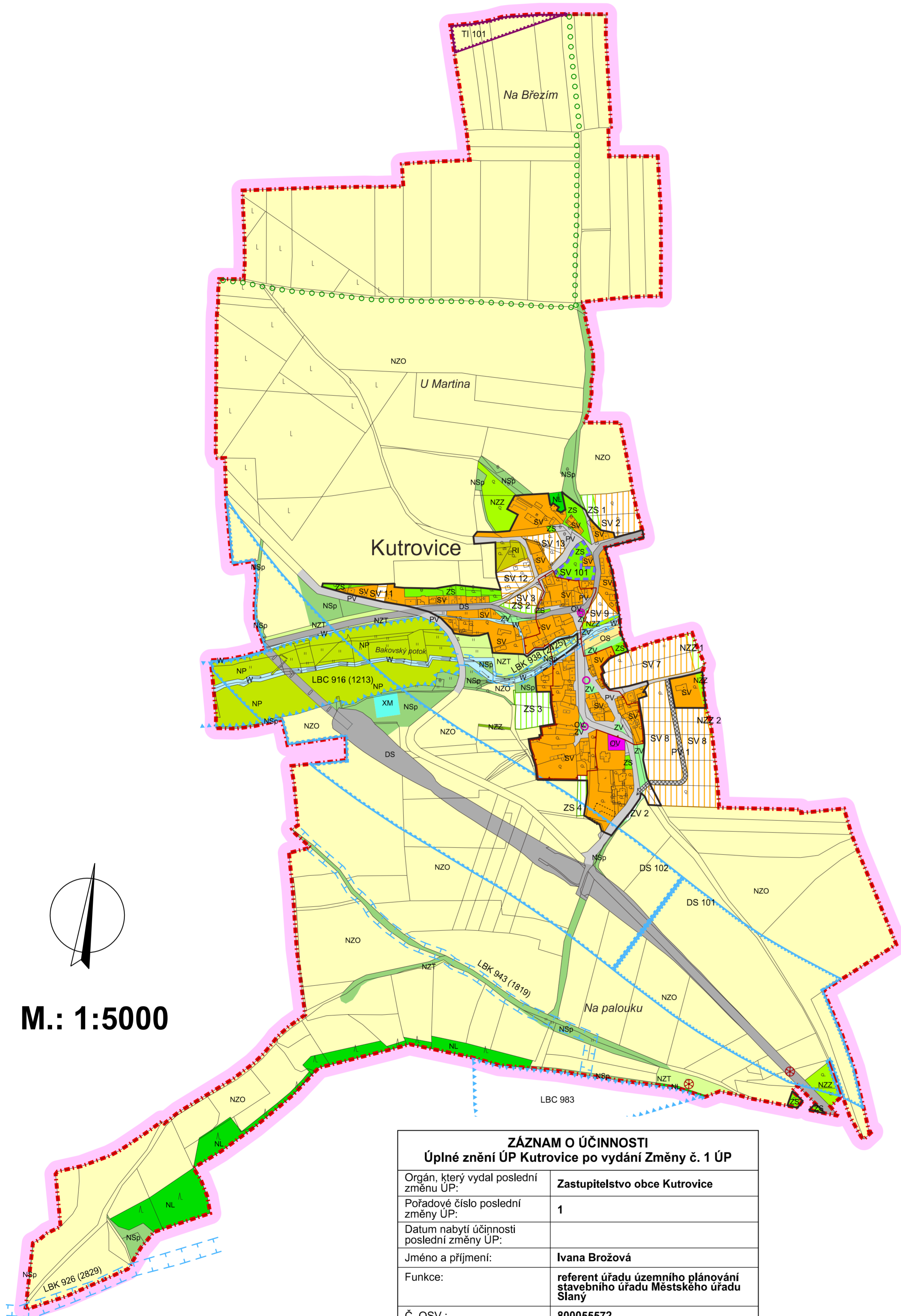
Ochrana kulturních hodnot

-  pomníky a kříže
-  urbanistická hodnota - historické jádro obce

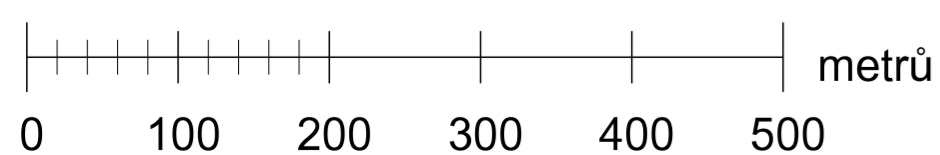
Ochrana a rozvoj přírodních hodnot

-  liniová zeleň
-  významný výhledový bod

Jevy zobrazené za hranice řešeného území nejsou předmětem řešení územního plánu.



M.: 1:5000



ZÁZNAM O ÚČINNOSTI Úplné znění ÚP Kutrovice po vydání Změny č. 1 ÚP	
Orgán, který vydal poslední změnu ÚP:	Zastupitelstvo obce Kutrovice
Pořadové číslo poslední změny ÚP:	1
Datum nabytí účinnosti poslední změny ÚP:	
Jméno a příjmení:	Ivana Brožová
Funkce:	referent úřadu územního plánování stavebního úřadu Městského úřadu Slany
Č. OSV.:	800055572
Podpis oprávněné úřední osoby pořizovatele, otisk úředního razítka:	

A2. Hlavní výkres

KADLEC K.K. NUSLE, spol. s r.o.			
Chaberská 3, 182 00 Praha 8 Telefon: 284 680 740, 603 440 989 e-mail: posta@kadleckk.cz www.kadleckk.cz			
Projektant: Ing. arch. Daniela Binderová	Oborní projektant: Štěpán Klumpar	Operátor: Štěpán Klumpar	
Pořizovatel: MěÚ Slany	Schvalovací orgán: Zastupitelstvo obce Kutrovice	Číslo smlouvy: 495/19	
Akce: ÚZEMNÍ PLÁN KUTROVICE Úplné znění po vydání Změny č. 1 ÚP	Datum: 12. 2020	Výkres č.: A2.	
Název výkresu: Hlavní výkres	Mřítko: 1 : 5000	Kopie č.:	