



ÚZEMNÍ PLÁN KUTROVICE










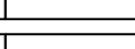


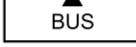







Úplné znění po vydání Změny č. 1 ÚP

LEGENDA :

Hranice









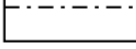

-  hranice řešeného území
-  katastrální hranice

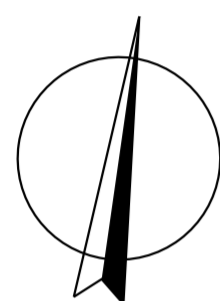
Dopravní infrastruktura

- | stav | návrh | |
|---|---|---|
|  |  | silnice I. třídy |
|  |  | silnice III. třídy |
|  |  | přestavba silnice I/7 na dálnici D7 ve vymezeném koridoru dopravní infrastruktury |
|  |  | místní obslužné komunikace |
|  |  | účelové komunikace |
|  |  | autobusová zastávka |
|  |  | cyklotrasa |
|  |  | turistická trasa |
|  |  | naučná stezka |
|  |  | jezdecká stezka |

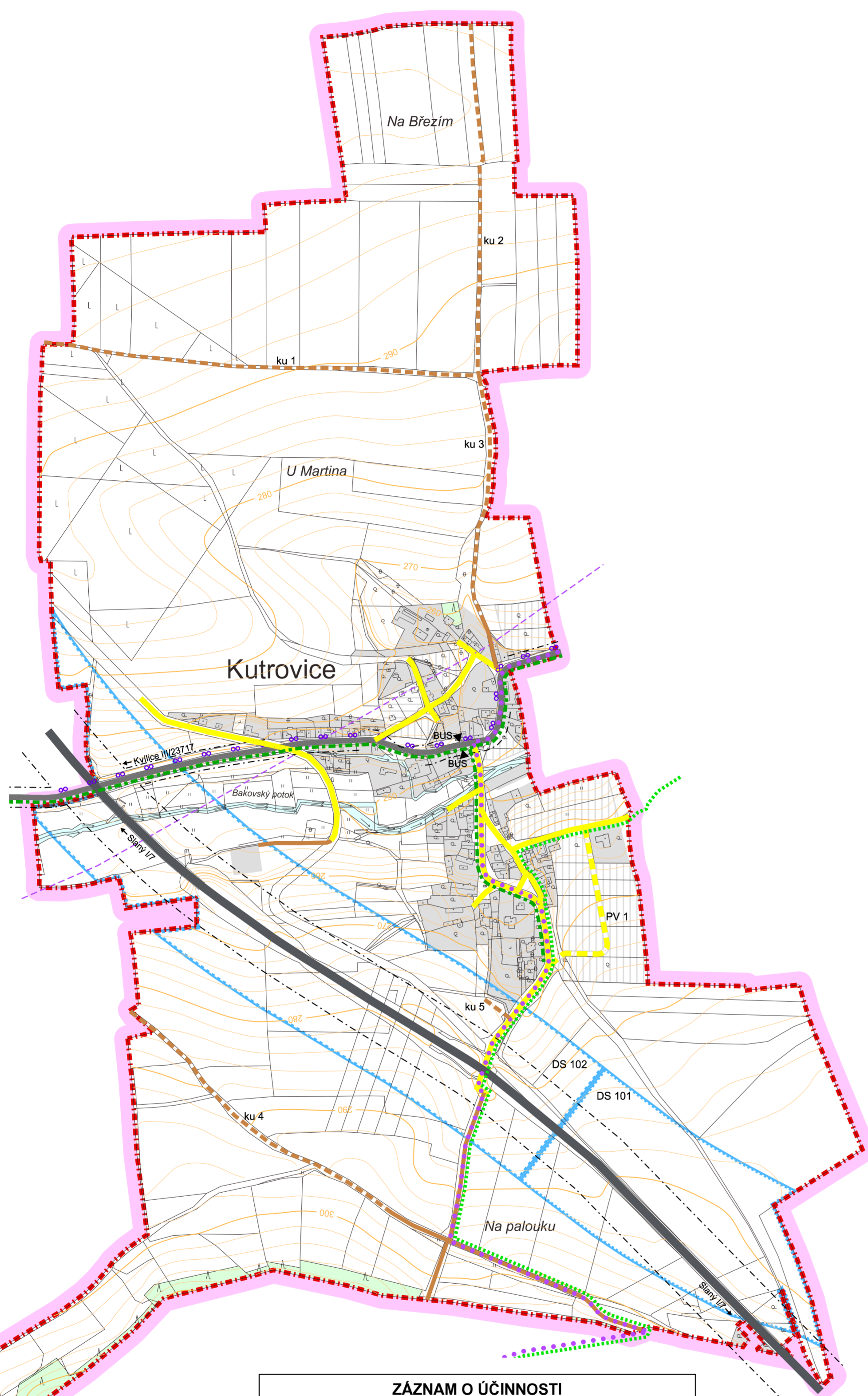
Jevy zobrazené za hranicí řešeného území nejsou předmětem řešení územního plánu.

Informativní část

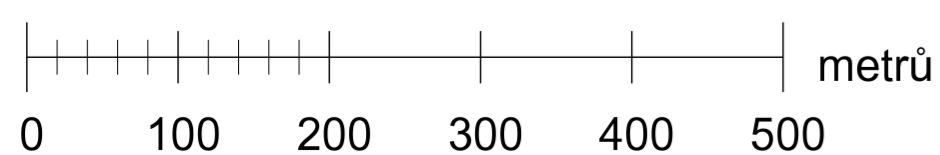
- | stav | návrh | |
|---|---|--|
|  |  | plochy lesní |
|  |  | plochy vodní a vodohospodářské |
|  |  | plochy zástavby |
|  |  | ochranné pásmo silnice |
|  |  | ochranné pásmo vzletových a přistávacích prostorů letiště Panenský Týnec |



M.: 1:5000



ZÁZNAM O ÚČINNOSTI Úplné znění ÚP Kutrovice po vydání Změny č. 1 ÚP	
Orgán, který vydal poslední změnu ÚP:	Zastupitelstvo obce Kutrovice
Pořadové číslo poslední změny ÚP:	1
Datum nabytí účinnosti poslední změny ÚP:	
Jméno a příjmení:	Ivana Brožová
Funkce:	referent úřadu územního plánování stavebního úřadu Městského úřadu Slatý
Č. OSV.:	800055572
Podpis oprávněné úřední osoby pořizovatele, otisk úředního razítka:	



A4. Koncepce veřejné infrastruktury - dopravní infrastruktura

KADLEC K.K. NUSLE, spol. s r.o.			
Chaberská 3, 182 00 Praha 8 Telefon: 284 680 740, 603 440 989 e-mail: posta@kadleckk.cz www.kadleckk.cz			
Projektant: Ing. arch. Daniela Binderová	Oborný projektant: Štěpán Klumpar	Operátor: Štěpán Klumpar	
Pořizovatel: MěÚ Slatý	Schvalovací orgán: Zastupitelstvo obce Kutrovice	Číslo smlouvy: 495/19	
Akce: ÚZEMNÍ PLÁN KUTROVICE Úplné znění po vydání Změny č. 1 ÚP	Datum: 12. 2020	Výkres č.: A4.	
Název výkresu: Koncepce veřejné infrastruktury - dopravní infrastruktura	Měřítko: 1 : 5000	Kopie č.:	