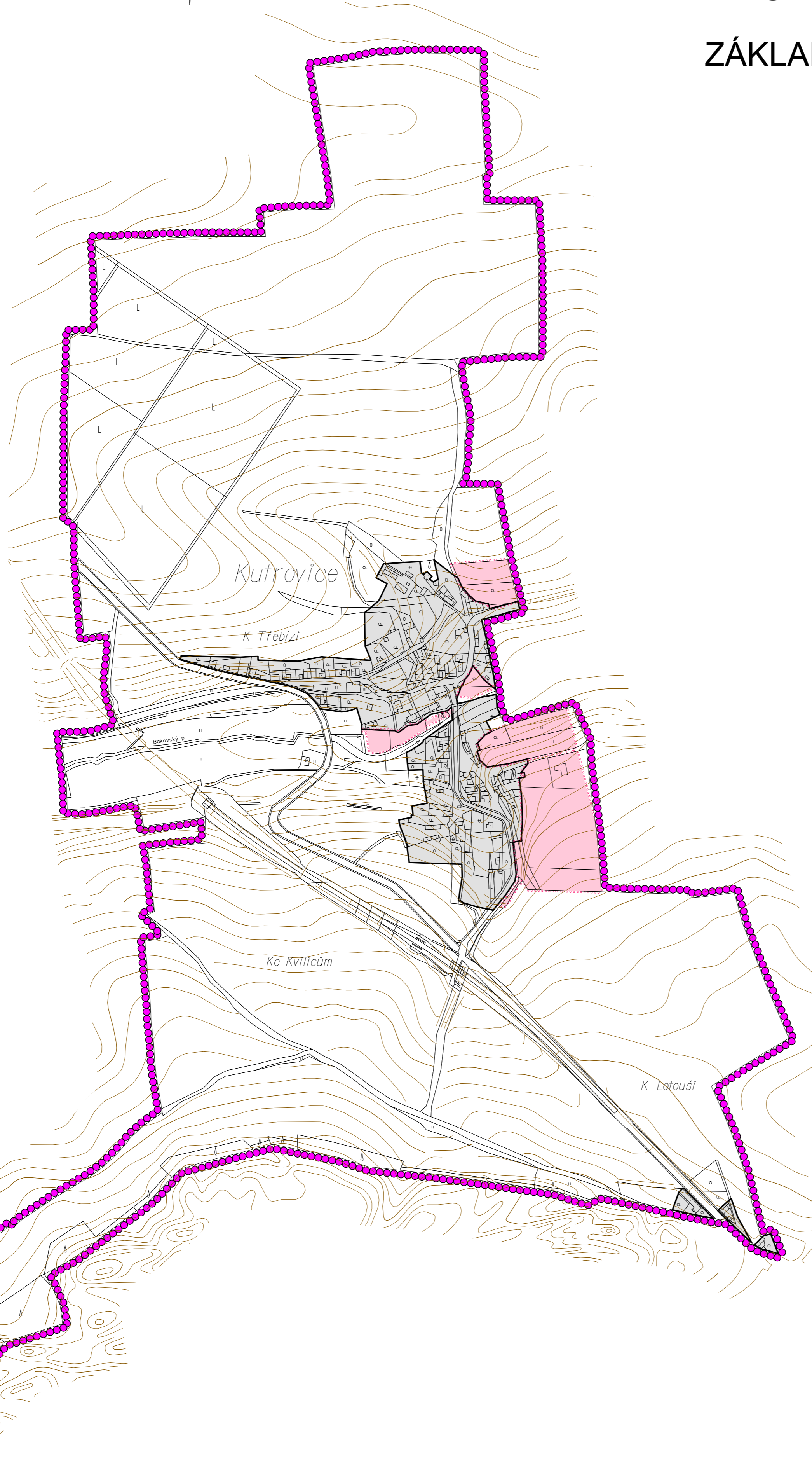



# KUTROVICE







## ÚZEMNÍ PLÁN

### ZÁKLADNÍ ČLENĚNÍ ÚZEMÍ

MĚŘÍTKO 1 : 5 000



#### LEGENDA:

		HRANICE ŘEŠENÉHO ÚZEMÍ
		ZASTAVĚNÉ ÚZEMÍ
		ZASTAVITELNÉ PLOCHY

POŘIZOVATEL	MĚU SLANÝ - STAVEBNÍ ÚŘAD, ÚŘAD ÚZEMNÍHO PLÁNOVÁNÍ	
PROJEKTANT URBANISTICKÉ ČÁSTI	 AGROURBANISTICKÝ ATELIER <small>Ing. Stanislav Zeman</small>	
ODPOVĚDNÝ PROJEKTANT	ING. STANISLAV ZEMAN	
DIGITÁLNÍ ZPRACOVÁNÍ	 <small>DIGITÁLNÍ ZPRACOVÁNÍ Číslo 1376, 1388 a 1389/22</small>	
NÁZEV AKCE	OBEC KUTROVICE ÚZEMNÍ PLÁN	
NÁZEV VÝKRESU	ZÁKLADNÍ ČLENĚNÍ ÚZEMÍ	
ČÁST DOKUMENTACE	GRAFICKÁ ČÁST ÚZEMNÍHO PLÁNU	
ETAPA	DATUM	08/2012
MĚŘÍTKO	1 : 5 000	
FORMÁT	A0	
ČÍSLO VÝKRESU:	1	ČÍSLO PARE: